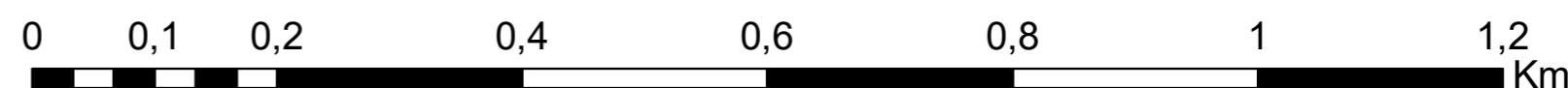
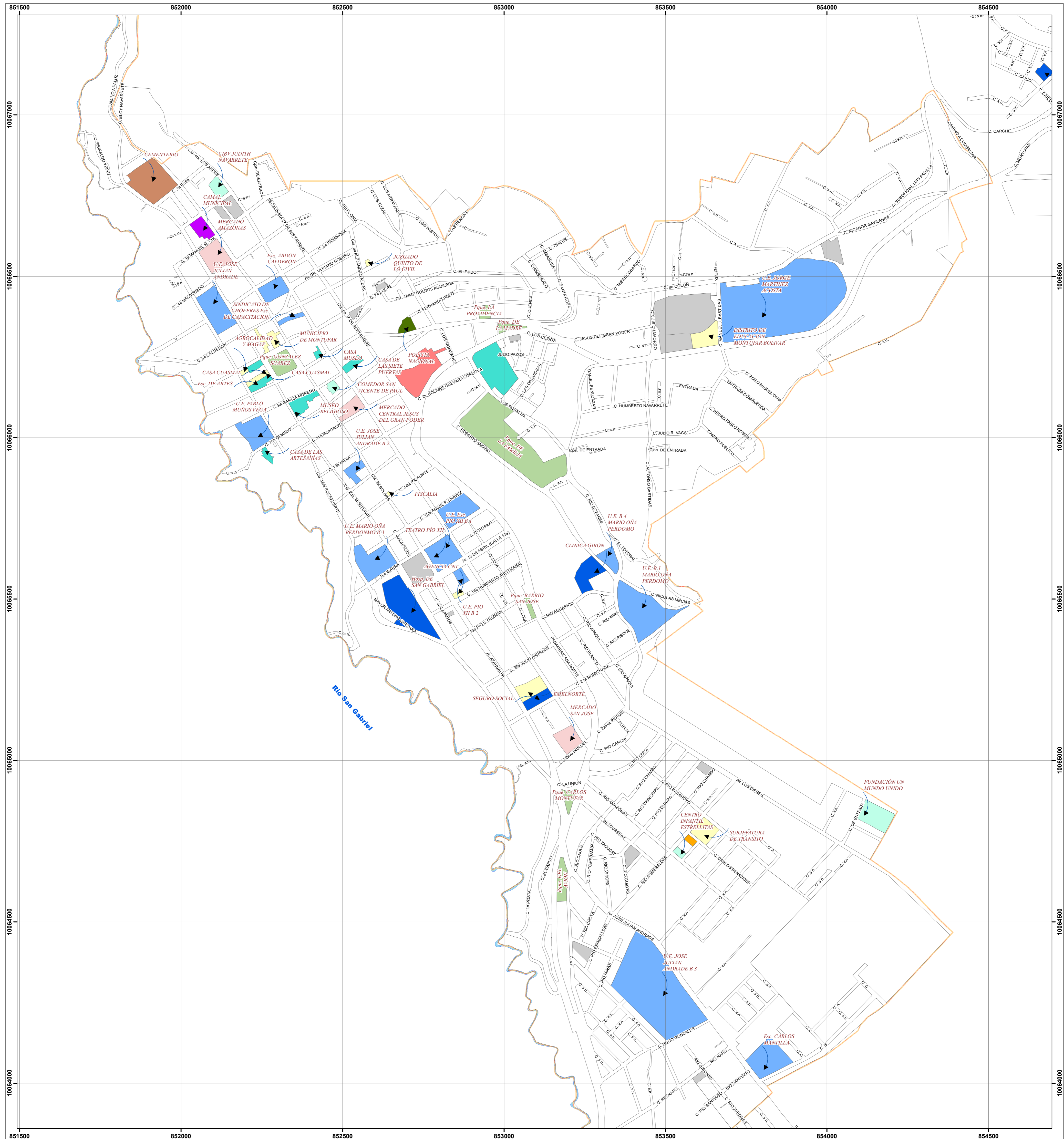
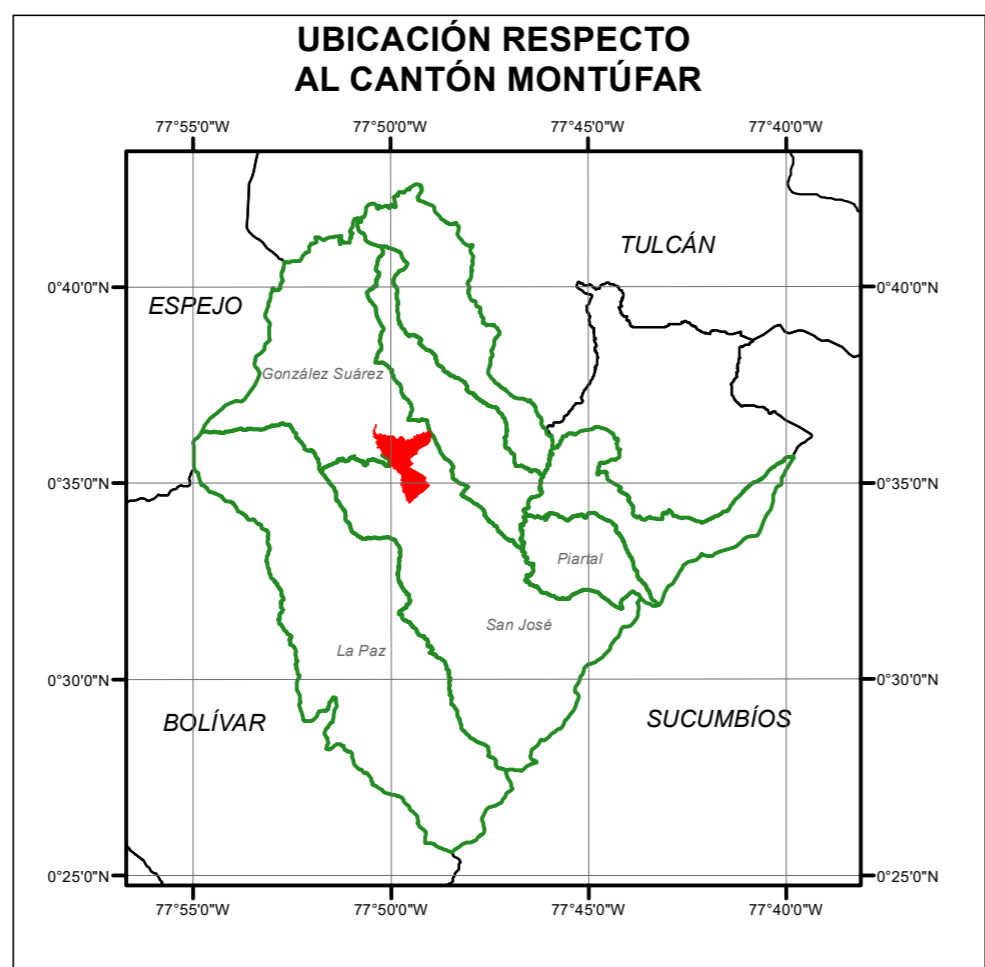
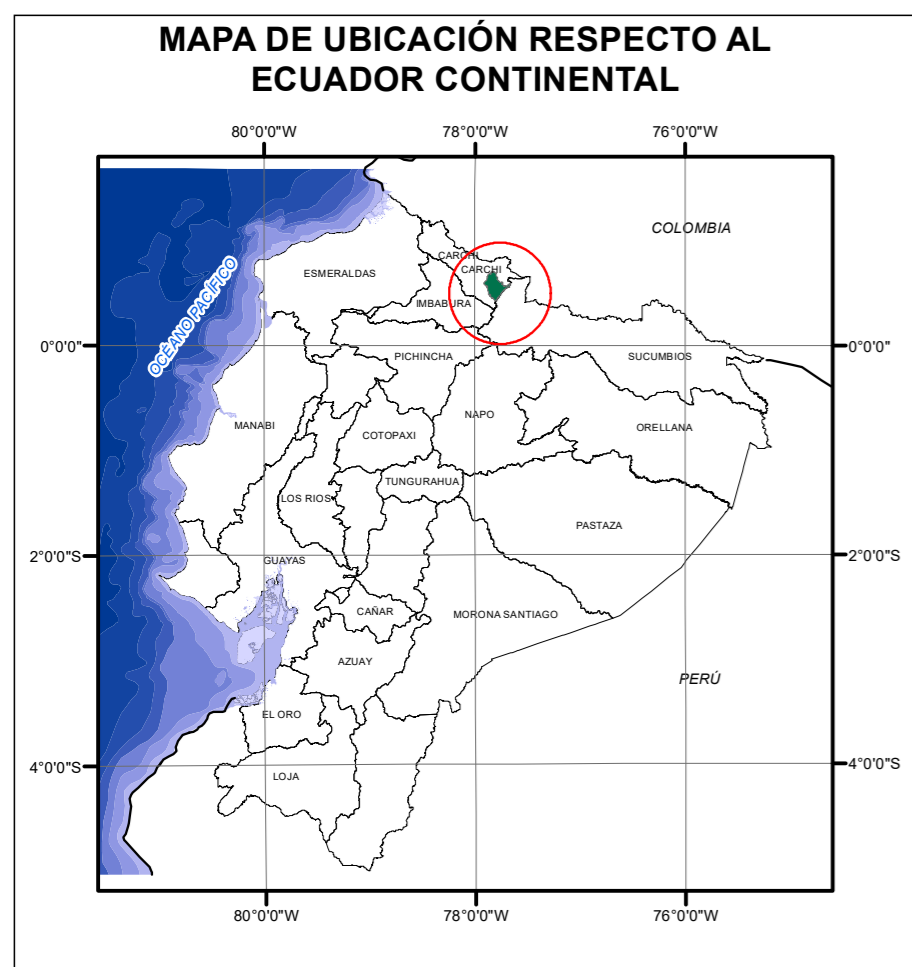


MAPA DE EQUIPAMIENTOS Y ESPACIO PÚBLICO DE LA CABECERA CANTONAL

ECUADOR ESCALA 1:6.000



Proyección Universal Transversa de Mercator UTM
Elipsoide y Datum Horizontal Sistema Geodésico Mundial WGS 84
Zona 17 Sur



LEYENDA	
Equipamiento urbano	Instalaciones Deportivas
 BIENESTAR SOCIAL	
 CEMENTERIO	Áreas Verdes
 CONTRA INCENDIOS	
 EDUCACION	Limite Manzanero
 GESTION	
 MERCADOS	Limite Urbano (2013)
 SALUD	
 SEGURIDAD	Rio
 SERVICIOS MUNICIPALES	
 SOCIOCULTURAL	
 TRANSPORTE	

GOBIERNO AUTÓNOMO DESCENTRALIZADO MUNICIPAL DE MONTÚFAR	
PROYECTO: IMPLEMENTACIÓN DE SISTEMA DE INFORMACIÓN LOCAL DEL CANTÓN MONTÚFAR	
TEMA: MAPA DE EQUIPAMIENTOS Y ESPACIO PÚBLICO DE LA CABECERA CANTONAL	
REALIZADO POR: ING. SAID LIGER ALDÁS	FECHA: DICIEMBRE - 2018
FUENTE: GADM-Montufar. Equipamiento Urbano 1:1000 (2018). Consultora Ruby Gálvez. Cartografía con fines catastrales. 1:1000 (2017).	ESCALA DE IMPRESIÓN: 1:6.000 ESCALA DE TRABAJO: 1: 1000
FORMATO: A1	HOJA N°: 1